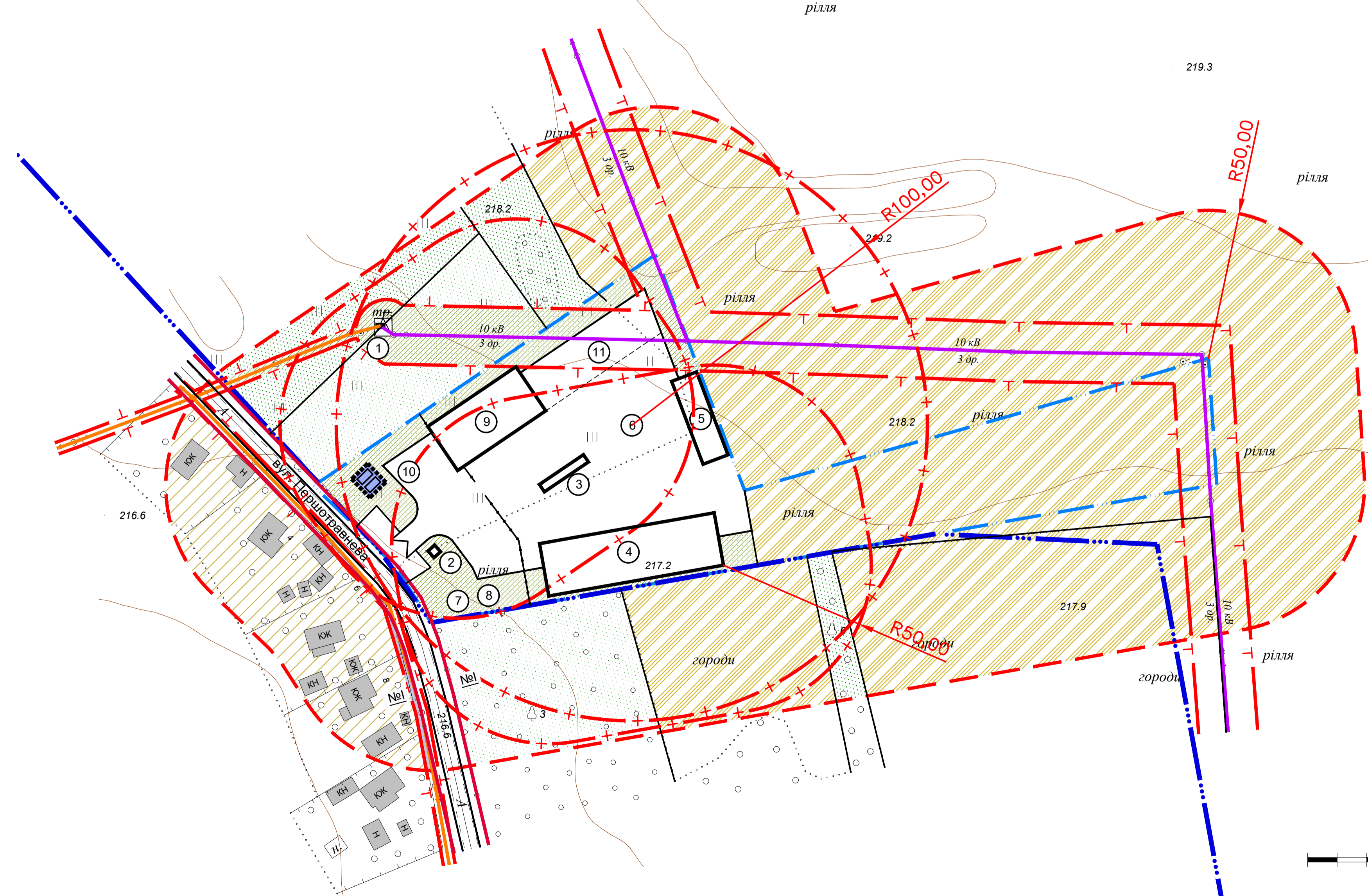


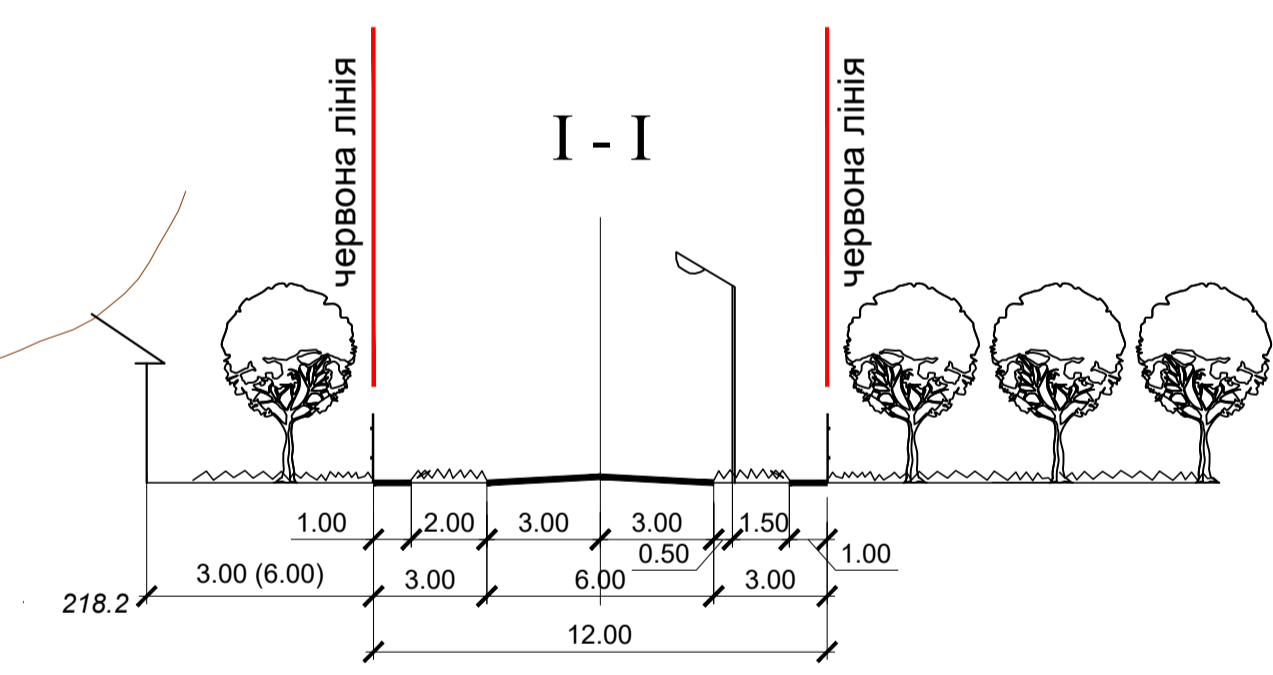
**ДЕТАЛЬНИЙ ПЛАН ТЕРИТОРІЇ**  
**земельної ділянки для розміщення току з складськими приміщеннями по вул.Першотравневій в с.Олександрівка Маловісківського району Кіровоградської області (за межами населеного пункту)**

Проектний план  
 м.1:1000

Умовні позначення		
Існуючі	Проектуємі	Назва
МЕЖІ ТЕРИТОРІЙ		
		Межа населеного пункту
		Межа території, що проектується
		Територія впливу території, що проектується
		Санітарно-захисна зона
		Охоронна зона
ФУНКЦІОНАЛЬНЕ ЗОНУВАННЯ ТЕРИТОРІЇ		
		Територія житлової садибної забудови, садового товариства
		Територія сільськогосподарського призначення
		Територія зелених насаджень загального користування
		Територія зелених насаджень спецпризначення
ВУЛИЧНО-ДОРОЖНЯ МЕРЕЖА		
		Місцева дорога, вулиця з твердим покриттям у червоних лініях
		Проезди
ІНЖЕНЕРНЕ ОБЛАДНАННЯ ТЕРИТОРІЇ		
		Комплектна трансформаторна підстанція (КТП)
		Пожежний резервуар
		Повітряна лінія 10кВ
		Повітряна лінія 0.4кВ



**Профілі вулиць**



Експлікація будівель та споруд			
№ п/п	Назва	Кільк.	Примітки
1	Трансформаторна підстанція	1	Існуюч.
2	Прохідна	1	Проект.
3	Вагова	1	Проект.
4	Складська господарська будівля	1	Проект.
5	Господарська будівля	1	Проект.
6	Очистка для зерна	1	Проект.
7	Очисні споруди зливових стоків	1	Проект.
8	Вбиральня	1	Проект.
9	Складська господарська будівля	1	Проект.
10	Пожежний резервуар ємністю 110.0м³	1	Проект.
11	Автостоянка	1	Проект.

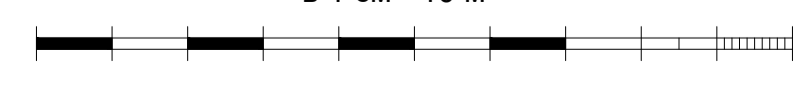
**Орієнтовні техніко-економічні показники**

№ п/п	Найменування	Одиниця виміру	Кількість
1	Загальна площа території детального плану	га	1.60
2	Площа забудови в т.ч. проект.	м²	2100.0
3	Площа доріг і площадок в т.ч. проект.	м²	8545.0
4	Площа озеленення	м²	2056.0
5	Площа ріллі	м²	5404.0
6	Відсоток забудови	%	13

**87/17-дпт**

МАЛОВІСКІВСЬКИЙ РАЙОН КІРОВОГРАДСЬКОЇ ОБЛАСТІ			
Зм.	Кільк.	Арх.	№доку.
ГАП	Пенязь Ю.		
Н.контр.	Пенязь Т.		
Розробив	Пенязь Ю.		
Детальний план території земельної ділянки для розміщення току з складськими приміщеннями по вул.Першотравневій в с.Олександрівка Маловісківського району (за межами населеного пункту)			
Проектний план		Стадія	Аркуш
План червоних ліній		МД	3
М.1:1000		Аркуші	3
ФОП Пенязь Т.О.			м.Кропивницький

МАСШТАБ 1 : 1 000  
 в 1 см - 10 м



Погоджено:  
 Підпис / дата:  
 №в.№ підп.